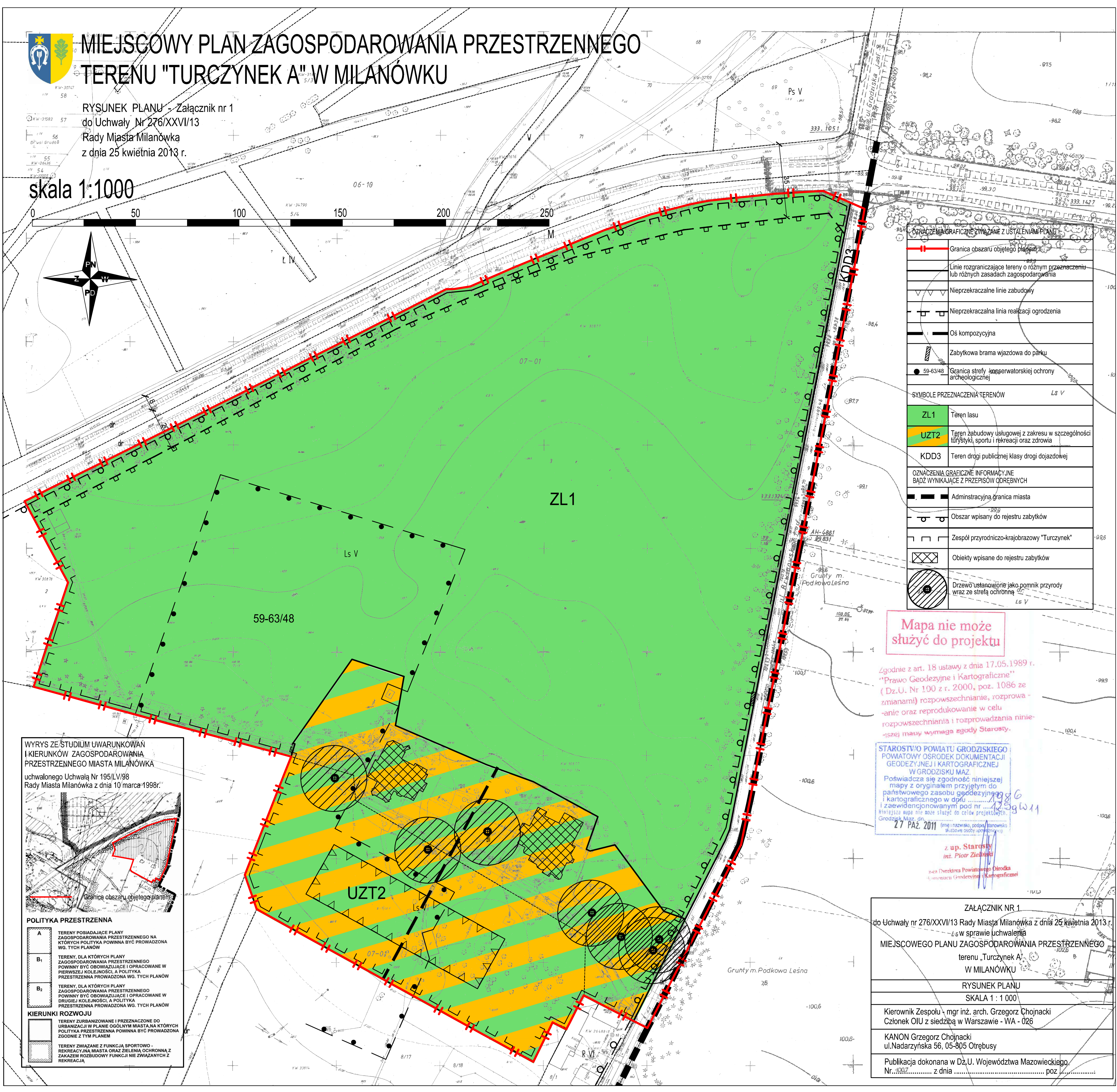
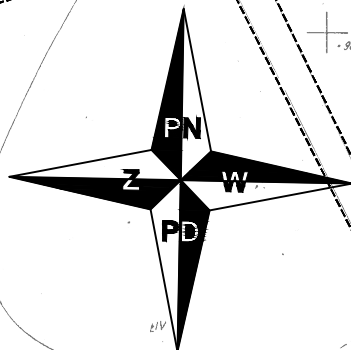
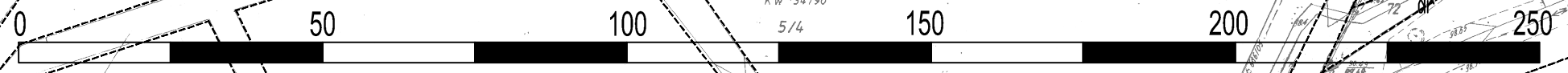




MIEJSKOWY PLAN ZAGOSPODAROWANIA PRZESTRZENNEGO TERENU "TURCZYNEK A" W MILANÓWKU

RYSUNEK PLANU - Załącznik nr 1
do Uchwały Nr 276/XXVI/13
Rady Miasta Milanówka
z dnia 25 kwietnia 2013 r.

skala 1:1000



OZNACZENIA GRAFICZNE ZWIĄZANE Z USTALENIAMI PLANU	
	Granica obszaru objętego planem
	Linie rozgraniczające tereny o różnym przeznaczeniu lub różnych zasadach zagospodarowania
	Nieprzekraczalne linie zabudowy
	Nieprzekraczalna linia realizacji ogrodzenia
	Oś kompozycyjna
	Zabytkowa brama wjazdowa do parku
	59-63/48 Granica strefy konserwatorskiej ochrony archeologicznej
SYMBOLY PRZEZNACZENIA TERENÓW	
	ZL1 Teren lasu
	UZT2 Teren zabudowy usługowej z zakresem w szczególności turystyki, sportu i rekreacji oraz zdrowia
	KDD3 Teren drogi publicznej klasy drogi dojazdowej
OZNACZENIA GRAFICZNE INFORMACYJNE BĄDZ WYNIKAJĄCE Z PRZEPISÓW ODREBYNYCH	
	Administracyjna granica miasta
	Obszar wpisany do rejestru zabytków
	Zespół przyrodniczo-krajobrazowy "Turczynek"
	Obiekty wpisane do rejestru zabytków
	Drzewo ustanowione jako pomnik przyrody wraz ze strefą ochronną

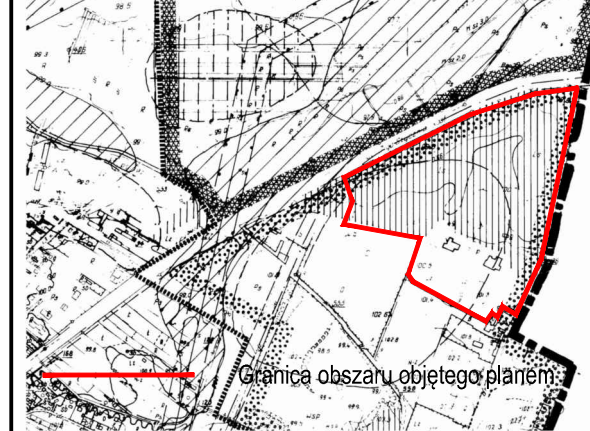
Mapa nie może służyć do projektu

Zgodnie z art. 18 ustawy z dnia 17.05.1989 r. "Prawo Geodezyjne i Kartograficzne" (Dz.U. Nr 100 z r. 2000, poz. 1086 ze zmianami) rozpowszechnianie, rozprowa -anie oraz reprodukcowanie w celu rozpowszechniania i rozprowadzania niniejszej mapy wymaga zgody Starosty.

STAROSTWO POWIATU GRODZISKIEGO
POWIATOWY OŚRODEK DOKUMENTACJI
GEODEZYJNEJ I KARTOGRAFICZNEJ
W GRODZISKU MAZ
Poświadczam zgodność niniejszej mapy z oryginałem przyjętym do państwowego zasobu geodezyjnego i kartograficznego w dniu 27.08.2011 r. i zobowiązuję się do tego celu projektować.
Grodzisk Maz. dn. 27 PAŹ 2011 (imię i nazwisko, podpis, stanowisko, składowe osoby upoważnione)

z up. Starosta
m. Piotr Zieliński
Zastępca Dyrektora Powiatowego Ośrodka
Informacji Geodezyjno-Kartograficznej

WYRYS ZE STUDIUM UWARUNKOWAŃ I KIERUNKÓW ZAGOSPODAROWANIA PRZESTRZENNEGO MIASTA MILANÓWKI
uchwalonego Uchwałą Nr 195/LV/98 Rady Miasta Milanówka z dnia 10 marca 1998r.



POLITYKA PRZESTRZENNA

A	TERENY POSIADAJĄCE PLANY ZAGOSPODAROWANIA PRZESTRZENNEGO NA KTÓRYCH POLITYKA POWINNA BYĆ PROWADZONA WG TYCH PLANÓW
B1	TERENY, DLA KTÓRYCH PLANY ZAGOSPODAROWANIA PRZESTRZENNEGO POWINNY BYĆ OBOWIĄZUJĄCE I OPRACOWANE W PIERWSZEJ KOLEIŃNOŚCI A POLITYKA PRZESTRZENNA PROWADZONA WG TYCH PLANÓW
B2	TERENY, DLA KTÓRYCH PLANY ZAGOSPODAROWANIA PRZESTRZENNEGO POWINNY BYĆ OBOWIĄZUJĄCE I OPRACOWANE W DRUGIEJ KOLEIŃNOŚCI A POLITYKA PRZESTRZENNA PROWADZONA WG TYCH PLANÓW

KIERUNKI ROZWOJU

	TERENY ZURBANIZOWANE I PRZEZNACZONE DO URBANIZACJI W PLANIE OGÓLNYM MIASTA NA KTÓRYCH POLITYKA PRZESTRZENNA POWINNA BYĆ PROWADZONA ZGODNIE Z TYM PLANEM
	TERENY ZWIĄZANE Z FUNKCJĄ SPORTOWO-REKREACYJNA MIASTA ORAZ ZIELENA OCHRONNA Z ZAKAZEM ROZBUDOWY FUNKCJI NIE ZWIĄZANYCH Z REKREACJĄ

ZAŁĄCZNIK NR 1 do Uchwały nr 276/XXVI/13 Rady Miasta Milanówka z dnia 25 kwietnia 2013 r. - Ls w sprawie uchwalenia MIEJSKOWEGO PLANU ZAGOSPODAROWANIA PRZESTRZENNEGO terenu „Turczynek A” W MILANÓWKU	
RYSUNEK PLANU SKALA 1 : 1 000	
Kierownik Zespołu - mgr inż. arch. Grzegorz Chojnacki Członek OIU z siedzibą w Warszawie - WA - 026	
KANON Grzegorz Chojnacki ul.Nadarzyńska 56, 05-805 Otrębusy	
Publikacja dokonana w Dz.U. Województwa Mazowieckiego Nr.1907..... z dnia poz	